Ham900 Wittmoor (A - Neuer Holzpfosten)

Ort: Hamburg,Hamburg,Deutschland
Koordinaten: GK (EPSG:31467): 3570775.0/5952043.0 UTM (32U): 570755.4/5950276.6
Netze: Wandernetz Alsterland West,Wandernetz Alsterland,Alsterland_02
Routen:

Klass. Straße:

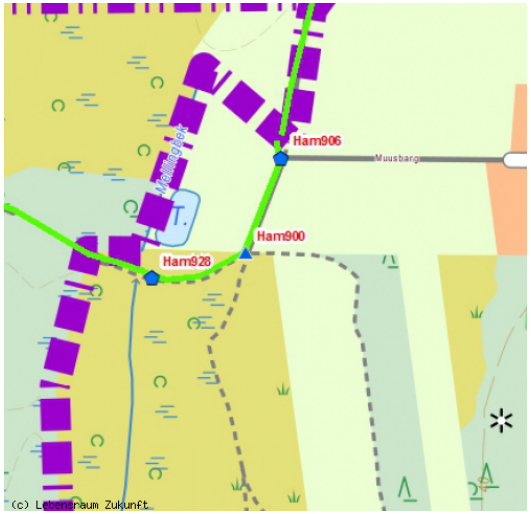

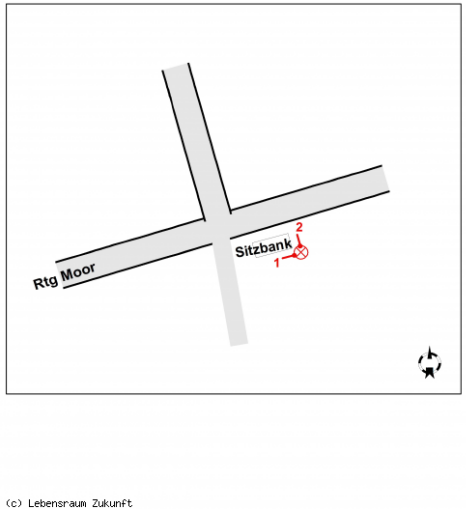

A1
Norderstedt-Glashütte 2,1 km
Wittmoor-Süd 400 m

A2
HH-Duvenstedt 3,5 km

Befestigung: 1 x Neuer Holzpfosten,2 x Bandschelle Armwegweiser (H 150) vorgebohrt,
Bemerkung:

Ham900

Ham901 Brunsteenredder (A - Neuer Holzpfosten)

Ort: Hamburg,Hamburg,Deutschland
Koordinaten: GK (EPSG:31467): 3571526.0/5953183.0 UTM (32U): 571506.2/5951416.3
Netze: Wandernetz Alsterland West,Wandernetz Alsterland,Alsterland_01,Alsterland_02
Routen:

Klass. Straße:

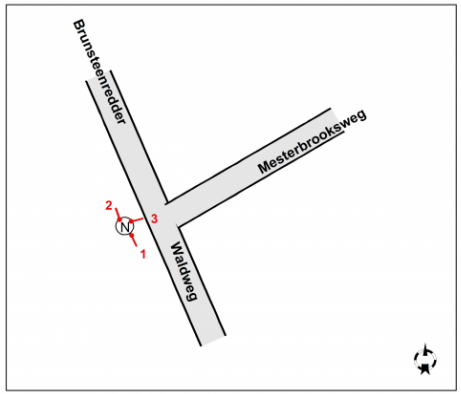

(c) Lebensraum Zukunft

A1
Norderstedt-Glashütte 3,6 km
Wittmoor-Süd 1,9 km

A2
Tangstedter Forst 3,9 km
Wittmoor-Nord 900 m

A3
HH-Duvenstedt 1,9 km

Befestigung: 1 x Neuer Holzpfosten,3 x Bandschelle Armwegweiser (H 150) vorgebohrt,
Bemerkung:

Ham901

Ham906 Muusbarg/Parkberg (A - Sonstige)

Ort: Hamburg,Hamburg,Deutschland
Koordinaten: GK (EPSG:31467): 3570801.1/5952135.7 UTM (32U): 570781.5/5950369.3
Klass. Straße:
Netze: Wandernetz Alsterland West,Wandernetz Alsterland,Alsterland_02
Routen:

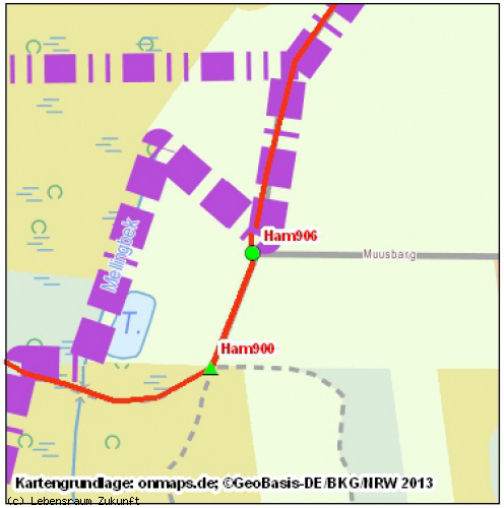

A1

Richtungswegweiser Wandern

200 x 300 mm

A2

Richtungswegweiser Wandern

200 x 300 mm

Befestigung: 4 x Schrauben,
Bemerkung:

Ham906

Ham907 ohne Namen (A - Vorhandener Pfosten)

Ort: Hamburg,Hamburg,Deutschland
Koordinaten: GK (EPSG:31467): 3571124.1/5952688.2 UTM (32U): 571104.4/5950921.6
Klass. Straße:
Netze: Wandernetz Alsterland West,Wandernetz Alsterland,Alsterland_02
Routen:

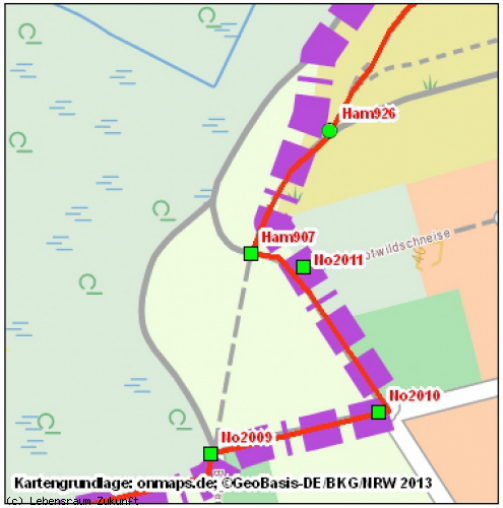

A1

Richtungswegweiser Wandern

120 x 120 mm

A2

Richtungswegweiser Wandern

120 x 120 mm

Befestigung: 2 x AH: Rohrschelle,
Bemerkung:

Ham907

Ham908 ohne Namen (A - Neuer Holzpfosten)

Ort: Hamburg,Hamburg,Deutschland
Koordinaten: GK (EPSG:31467): 3571392.3/5952958.3 UTM (32U): 571372.5/5951191.6 Klass. Straße:
Netze: Wandernetz Alsterland West,Wandernetz Alsterland,Alsterland_02
Routen:

A1

Richtungswegweiser Wandern

80 x 80 mm

A2

Richtungswegweiser Wandern

80 x 80 mm

Befestigung: 4 x Schrauben,1 x Holzpfosten 2m,
Bemerkung:

Ham908

Ham909 ohne Namen (A - Vorhandener Pfosten)

Ort: Hamburg,Hamburg,Deutschland
Koordinaten: GK (EPSG:31467): 3571551.8/5953102.3 UTM (32U): 571531.9/5951335.6
Klass. Straße:
Netze: Wandernetz Alsterland West,Wandernetz Alsterland,Alsterland_02
Routen:

A1

Richtungswegweiser Wandern

120 x 120 mm

A2

Richtungswegweiser Wandern

120 x 120 mm

Befestigung: 2 x AH: Rohrschelle,
Bemerkung:

Ham909

Ham910 Brunsteenredder/Wittmoorredder (A - Neuer Holzpfosten)

Ort: Hamburg,Hamburg,Deutschland
Koordinaten: GK (EPSG:31467): 3571447.4/5953403.6 UTM (32U): 571427.6/5951636.8 Klass. Straße:
Netze: Wandernetz Alsterland West,Wandernetz Alsterland,Alsterland_01,Alsterland_02
Routen:

A1

Richtungswegweiser Wandern

80 x 80 mm

A2

Richtungswegweiser Wandern

80 x 80 mm

Befestigung: 8 x Schrauben,1 x Holzpfosten 2m,
Bemerkung:

Ham910

Ham911 Wittmoorredder (A - Vorhandener Pfosten)

Ort: Hamburg,Hamburg,Deutschland
Koordinaten: GK (EPSG:31467): 3571205.6/5953428.6 UTM (32U): 571185.8/5951661.8 Klass. Straße:
Netze: Wandernetz Alsterland West,Wandernetz Alsterland,Alsterland_01,Alsterland_02
Routen:

A1
Richtungswegweiser Wandern
80 x 80 mm

A2
Richtungswegweiser Wandern
80 x 80 mm

A3
Richtungswegweiser Wandern
80 x 80 mm

A4
Richtungswegweiser Wandern
80 x 80 mm

Befestigung: 8 x AH: Holzschrauben,
Bemerkung:

Ham911

Ham912 Brunsteenredder (A - Neuer Holzpfosten)

Ort: Hamburg,Hamburg,Deutschland
Koordinaten: GK (EPSG:31467): 3570921.6/5953707.4 UTM (32U): 570901.9/5951940.5 Klass. Straße:
Netze: Wandernetz Alsterland West,Wandernetz Alsterland,Alsterland_01,Alsterland_02
Routen:

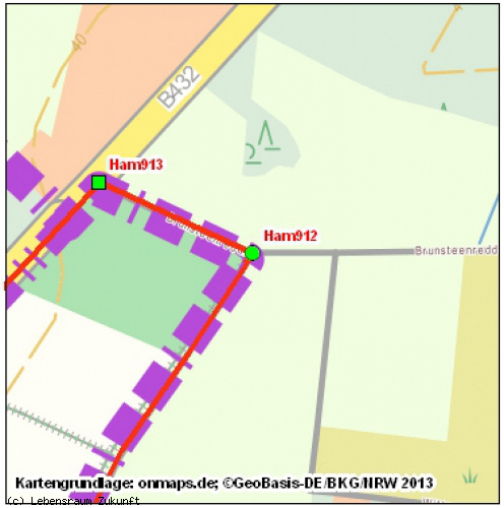

A1 Richtungswegweiser Wandern

120 x 120 mm

A4 Richtungswegweiser Wandern

120 x 120 mm

A2 Richtungswegweiser Wandern

120 x 120 mm

A3 Richtungswegweiser Wandern

120 x 120 mm

Befestigung: 1 x Pfosten 2,50 m Länge, Ø 60mm,8 x Schrauben,
Bemerkung:

Ham912

Ham913 Brunsteenredder/Segeberger Chaussee (A - Z_240_gemeinsamer_FR)

Ort: Hamburg,Hamburg,Deutschland
Koordinaten: GK (EPSG:31467): 3570800.9/5953764.1 UTM (32U): 570781.3/5951997.2
Klass. Straße: B432
Netze: Wandernetz Alsterland West,Wandernetz Alsterland,Alsterland_01,Alsterland_02
Routen:

A1
Richtungswegweiser Wandern
120 x 120 mm

A2
Richtungswegweiser Wandern
120 x 120 mm

A3
Richtungswegweiser Wandern
120 x 120 mm

A4
Richtungswegweiser Wandern
120 x 120 mm

Befestigung: 4 x AH: Rohrschelle,
Bemerkung:

Ham913

Ham926 Trampelpfad (A - Neuer Holzpfosten)

Ort: Hamburg,Hamburg,Deutschland
Koordinaten: GK (EPSG:31467): 3571186.6/5952784.5 UTM (32U): 571166.8/5951017.9 Klass. Straße:
Netze: Wandernetz Alsterland West,Wandernetz Alsterland,Alsterland_02
Routen:

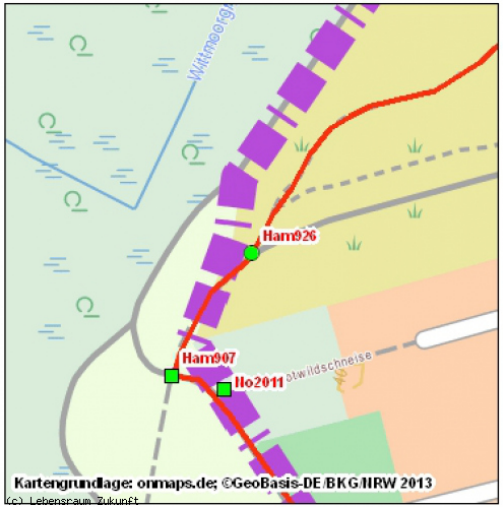

A1

Richtungswegweiser Wandern

80 x 80 mm

A2

Richtungswegweiser Wandern

80 x 80 mm

Befestigung: 4 x Schrauben,1 x Holzpfosten 2m,
Bemerkung:

Ham926

Ham928 Zugang Wittmoor (A - Sonstige)

Ort: Hamburg,Hamburg,Deutschland
Koordinaten: GK (EPSG:31467): 3570680.0/5952023.0 UTM (32U): 570660.4/5950256.6
Klass. Straße:
Netze: Wandernetz Alsterland West,Wandernetz Alsterland,Alsterland_02
Routen:

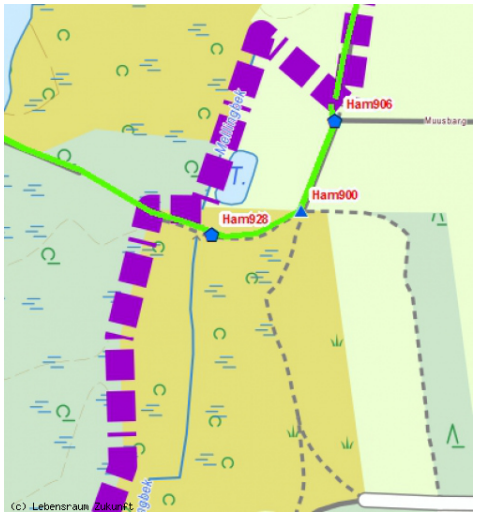

A1

Richtungswegweiser Wandern

80 x 80 mm

A2

Richtungswegweiser Wandern

80 x 80 mm

Befestigung: 4 x Schrauben,
Bemerkung:

Ham928

No2000 Grüner Weg/ Op de Hütt (A - Neuer Pfosten)

Ort: Norderstedt,Segeberg,Schleswig-Holstein,Deutschland
Koordinaten: GK (EPSG:31467): 3569242.0/5952624.0 UTM (32U): 569222.8/5950857.4 Klass. Straße:
Netze: Wandernetz Alsterland West,Wandernetz Alsterland,Alsterland_02
Routen:

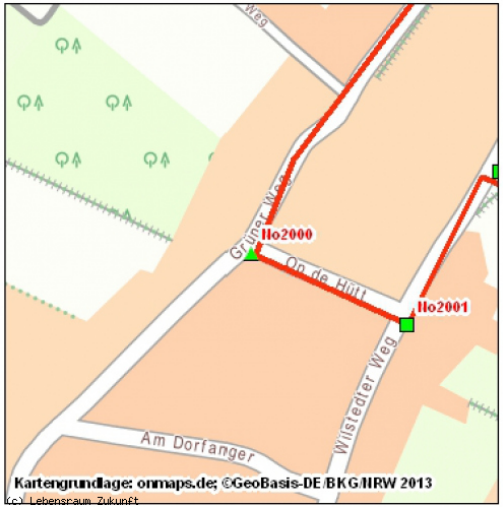

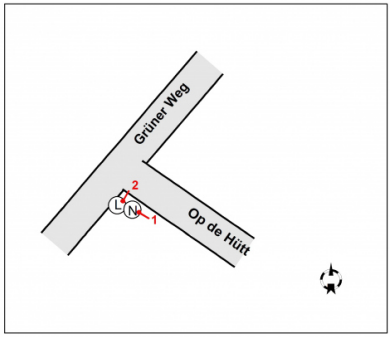

A1
HH-Duvenstedt 5,4 km
Wittmoor-Süd 1,6 km

A2
Tangstedt 5,8 km
Tangstedter Forst 2,6 km

Befestigung: 1 x Klemmschelle 1 Armwegweiser (Ø 60mm, H 150mm),1 x Bandschelle Armwegweiser (H 150) vorgebohrt,
Bemerkung:

No2000

No2001 Wilstedter Weg/Op de Hütt (A - Straßennamensschild)

Ort: Norderstedt,Segeberg,Schleswig-Holstein,Deutschland
Koordinaten: GK (EPSG:31467): 3569364.4/5952580.1 UTM (32U): 569345.2/5950813.5 Klass. Straße:
Netze: Wandernetz Alsterland West,Wandernetz Alsterland,Alsterland_02
Routen:

A1 Aufkleber Wandern

A2 Aufkleber Wandern

Befestigung: 2 x AH: Rohrschelle,
Bemerkung:

Hinweis: Es folgt ein weiteres Blatt zum gleichen Standort!

No2001

No2001 Wilstedter Weg/Op de Hütt (B - Anderes StVO-Schild)

Ort: Norderstedt,Segeberg,Schleswig-Holstein,Deutschland
Koordinaten: GK (EPSG:31467): 3569364.4/5952580.1 UTM (32U): 569345.2/5950813.5 Klass. Straße:
Netze: Wandernetz Alsterland West,Wandernetz Alsterland,Alsterland_02
Routen:

B1

Richtungswegweiser Wandern

120 x 120 mm

B2

Richtungswegweiser Wandern

120 x 120 mm

Befestigung: 2 x AH: Rohrschelle,
Bemerkung:

No2001

No2002 Wilstedter Weg/Hasenmoorweg (A - Laterne)

Ort: Norderstedt,Segeberg,Schleswig-Holstein,Deutschland
Koordinaten: GK (EPSG:31467): 3569437.3/5952700.9 UTM (32U): 569418.0/5950934.3
Klass. Straße:
Netze: Wandernetz Alsterland West,Wandernetz Alsterland,Alsterland_02
Routen:

A1 Aufkleber Wandern

A2 Aufkleber Wandern

Befestigung:
Bemerkung:

No2002

No2003 Tangstedter Weg/Hasenmoorweg (A - Anderes StVO-Schild)

Ort: Norderstedt,Segeberg,Schleswig-Holstein,Deutschland
Koordinaten: GK (EPSG:31467): 3569671.4/5952610.3 UTM (32U): 569652.1/5950843.7
Klass. Straße:
Netze: Wandernetz Alsterland West,Wandernetz Alsterland,Alsterland_02
Routen:

A1 Aufkleber Wandern

A2 Aufkleber Wandern

Befestigung:
Bemerkung:

No2003

No2004 Segeberger Chaussee/ Hasenmoorweg (A - Neuer Pfosten)

Ort: Norderstedt,Segeberg,Schleswig-Holstein,Deutschland
Koordinaten: GK (EPSG:31467): 3569737.0/5952588.0 UTM (32U): 569717.6/5950821.4 Klass. Straße: B 432
Netze: Wandernetz Alsterland West,Wandernetz Alsterland,Alsterland_02
Routen:

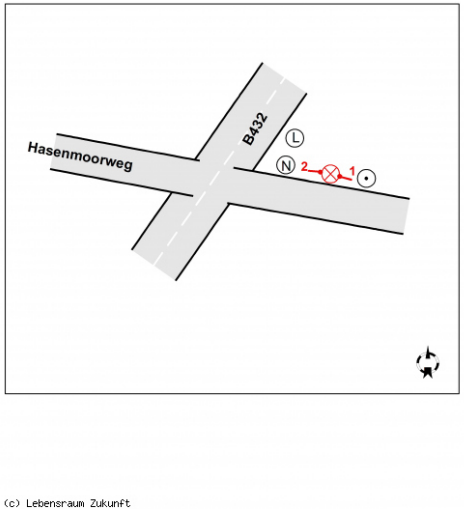

A1
- HH-Duvenstedt 4,8 km
- Wittmoor-Süd 1,0 km

A2
- Tangstedt 6,4 km
- Norderstedt-Glashütte 600 m

Befestigung: 1 x Neuer Holzpfosten,2 x Bandschelle Armwegweiser (H 150) vorgebohrt,
Bemerkung:

No2004

No2005 Hasenmoorweg (A - Holzpfahl)

Ort: Norderstedt,Segeberg,Schleswig-Holstein,Deutschland
Koordinaten: GK (EPSG:31467): 3570080.6/5952567.5 UTM (32U): 570061.2/5950800.9 Klass. Straße:
Netze: Wandernetz Alsterland West,Wandernetz Alsterland,Alsterland_02
Routen:

A1

Richtungswegweiser Wandern

80 x 80 mm

A2

Richtungswegweiser Wandern

80 x 80 mm

Befestigung: 4 x Schrauben,
Bemerkung:

No2005

No2006 Hasenmoorweg/Am Wittmoor (A - Anderes StVO-Schild)

Ort: Norderstedt,Segeberg,Schleswig-Holstein,Deutschland
Koordinaten: GK (EPSG:31467): 3570138.2/5952448.9 UTM (32U): 570118.7/5950682.4 Klass. Straße:
Netze: Wandernetz Alsterland West,Wandernetz Alsterland,Alsterland_02
Routen:

A1 Aufkleber Wandern

A2 Aufkleber Wandern

A3 Aufkleber Wandern

Befestigung:
Bemerkung:

Hinweis: Es folgt ein weiteres Blatt zum gleichen Standort!

No2006

No2006 Hasenmoorweg/Am Wittmoor (B - Baum)

Ort: Norderstedt,Segeberg,Schleswig-Holstein,Deutschland
Koordinaten: GK (EPSG:31467): 3570138.2/5952448.9 UTM (32U): 570118.7/5950682.4 Klass. Straße:
Netze: Wandernetz Alsterland West,Wandernetz Alsterland,Alsterland_02
Routen:

B1 Schablone Wandern

Befestigung:
Bemerkung:

No2006

No2007 Am Wittmoor (A - Sonstige)

Ort: Norderstedt,Segeberg,Schleswig-Holstein,Deutschland
Koordinaten: GK (EPSG:31467): 3570104.6/5952254.0 UTM (32U): 570085.1/5950487.5
Klass. Straße:
Netze: Wandernetz Alsterland West,Wandernetz Alsterland,Alsterland_02
Routen:

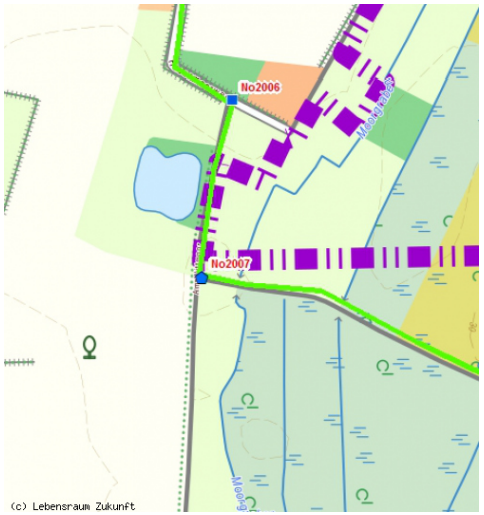

A1

Richtungswegweiser Wandern

80 x 80 mm

A2

Richtungswegweiser Wandern

80 x 80 mm

Befestigung: 4 x Schrauben,
Bemerkung:

No2007

No2008 Parkberg/Kakenhaner Weg (A - Vorhandener Pfosten)

Ort: Norderstedt,Segeberg,Schleswig-Holstein,Deutschland
Koordinaten: GK (EPSG:31467): 3570885.4/5952362.1 UTM (32U): 570865.7/5950595.6 Klass. Straße:
Netze: Wandernetz Alsterland West,Wandernetz Alsterland,Alsterland_02
Routen:

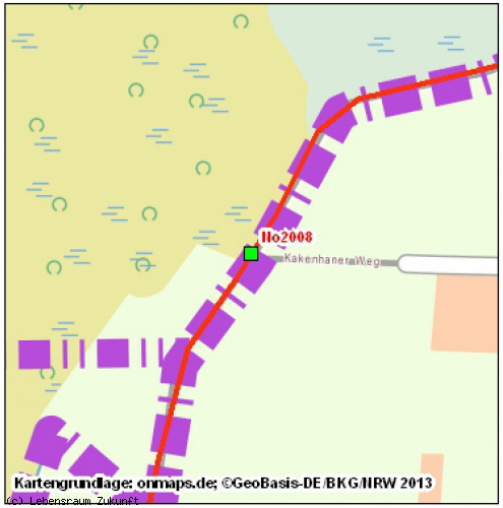

A1 Aufkleber Wandern

A2 Aufkleber Wandern

Befestigung:
Bemerkung:

No2008

No2009 Parkberg/Bohlenweg (A - Vorhandener Pfosten)

Ort: Norderstedt,Segeberg,Schleswig-Holstein,Deutschland
Koordinaten: GK (EPSG:31467): 3571092.7/5952530.1 UTM (32U): 571073.0/5950763.5
Klass. Straße:
Netze: Wandernetz Alsterland West,Wandernetz Alsterland,Alsterland_02
Routen:

A1 Aufkleber Wandern

A2 Aufkleber Wandern

Befestigung:
Bemerkung:

No2009

No2010 Parkberg/Wildstieg (A - Sonstige)

Ort: Norderstedt,Segeberg,Schleswig-Holstein,Deutschland
Koordinaten: GK (EPSG:31467): 3571225.3/5952562.7 UTM (32U): 571205.5/5950796.1 Klass. Straße:
Netze: Wandernetz Alsterland West,Wandernetz Alsterland,Alsterland_02
Routen:

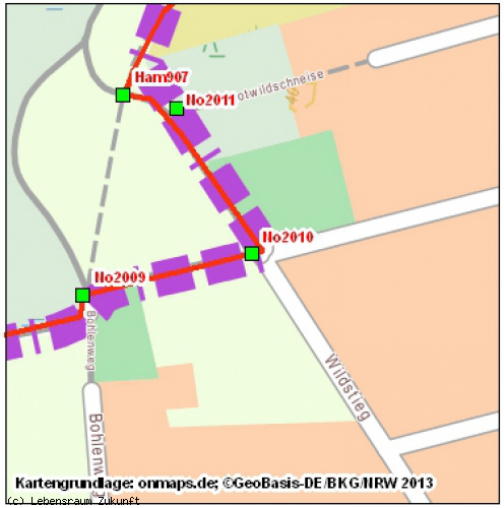

A1

Richtungswegweiser Wandern

120 x 120 mm

A2

Richtungswegweiser Wandern

120 x 120 mm

Befestigung: 4 x Schrauben,
Bemerkung:

No2010

No2011 ohne Namen (A - Vorhandener Pfosten)

Ort: Norderstedt,Segeberg,Schleswig-Holstein,Deutschland
Koordinaten: GK (EPSG:31467): 3571166.0/5952677.4 UTM (32U): 571146.3/5950910.8 Klass. Straße:
Netze: Wandernetz Alsterland West,Wandernetz Alsterland,Alsterland_02
Routen:

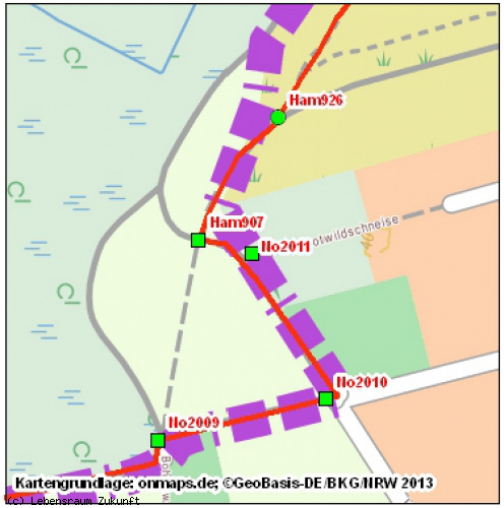

A1

Richtungswegweiser Wandern

80 x 80 mm

A2

Richtungswegweiser Wandern

80 x 80 mm

Befestigung: 4 x Holzschrauben,
Bemerkung:

No2011

No2012 Moorgraben (A - Neuer Holzpfosten)

Ort: Norderstedt,Segeberg,Schleswig-Holstein,Deutschland
Koordinaten: GK (EPSG:31467): 3570937.6/5953203.4 UTM (32U): 570917.9/5951436.7 Klass. Straße:
Netze: Wandernetz Alsterland West,Wandernetz Alsterland,Alsterland_01,Alsterland_02
Routen:

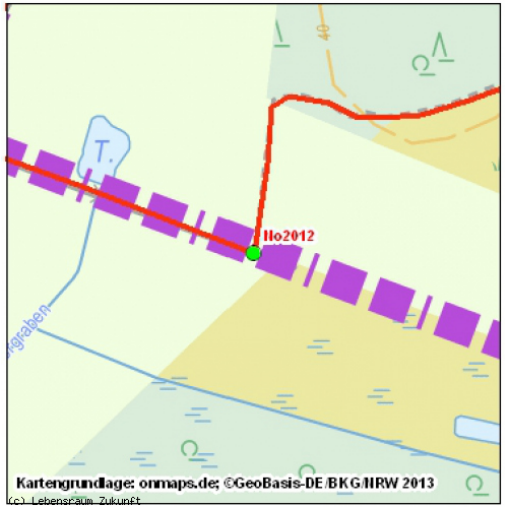

A1

Richtungswegweiser Wandern

80 x 80 mm

A2

Richtungswegweiser Wandern

80 x 80 mm

Befestigung: 8 x Schrauben,1 x Holzpfosten 2m,
Bemerkung:

No2012

No2013 Moorgraben (A - Neuer Holzpfosten)

Ort: Norderstedt,Segeberg,Schleswig-Holstein,Deutschland
Koordinaten: GK (EPSG:31467): 3570690.9/5953296.8 UTM (32U): 570671.3/5951530.0 Klass. Straße:
Netze: Wandernetz Alsterland West,Wandernetz Alsterland,Alsterland_01,Alsterland_02
Routen:

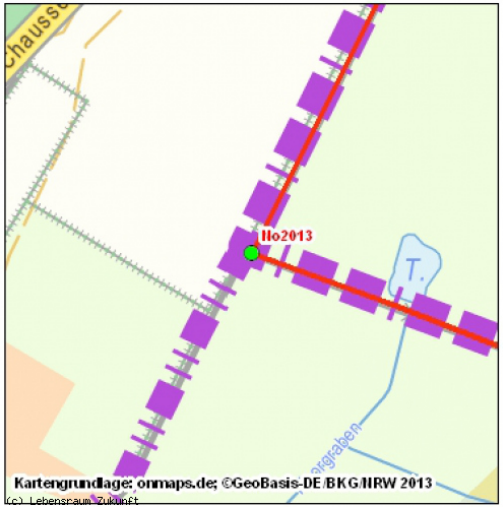

A1
Richtungswegweiser Wandern
80 x 80 mm

A4
Richtungswegweiser Wandern
80 x 80 mm

A2
Richtungswegweiser Wandern
80 x 80 mm

A3
Richtungswegweiser Wandern
80 x 80 mm

Befestigung: 8 x Schrauben,1 x Holzpfosten 2m,
Bemerkung:

No2013

No2014 Segeberger Chaussee/ Parkplatz (A - Neuer Pfosten)

Ort: Norderstedt,Segeberg,Schleswig-Holstein,Deutschland
Koordinaten: GK (EPSG:31467): 3570569.0/5953509.0 UTM (32U): 570549.4/5951742.2 Klass. Straße: B 432
Netze: Wandernetz Alsterland West,Wandernetz Alsterland,Alsterland_01,Alsterland_02
Routen:

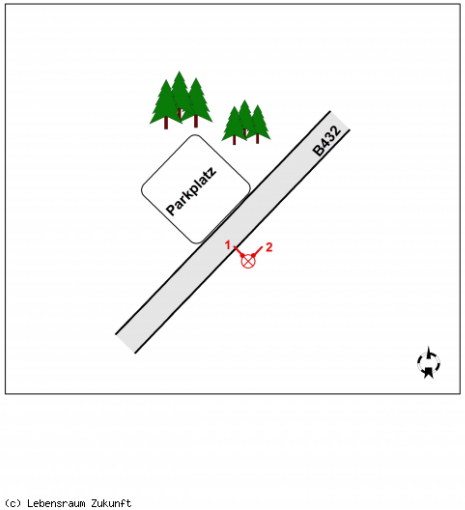

A1
Tangstedt 5,1 km
Tangstedter Forst

A2
HH-Duvenstedt 4,0 km
Wittmoor-Nord 1,0 km

Befestigung: 1 x Neuer Holzpfosten,2 x Bandschelle Armwegweiser (H 150) vorgebohrt,
Bemerkung:

No2014

No2020 Grüner Weg 71 (A - Laterne)

Ort: Norderstedt,Segeberg,Schleswig-Holstein,Deutschland
Koordinaten: GK (EPSG:31467): 3569397.5/5952873.6 UTM (32U): 569378.2/5951107.0
Klass. Straße:
Netze: Wandernetz Alsterland West,Wandernetz Alsterland,Alsterland_02
Routen:

A1 Aufkleber Wandern

A2 Aufkleber Wandern

Befestigung:
Bemerkung:

No2020

No2021 Grüner Weg (A - Vorhandener Pfosten)

Ort: Norderstedt,Segeberg,Schleswig-Holstein,Deutschland
Koordinaten: GK (EPSG:31467): 3569488.4/5952994.5 UTM (32U): 569469.1/5951227.8
Klass. Straße:
Netze: Wandernetz Alsterland West,Wandernetz Alsterland,Alsterland_02
Routen:

A1

Richtungswegweiser Wandern

120 x 120 mm

A2

Richtungswegweiser Wandern

120 x 120 mm

Befestigung: 1 x Pfosten 4,25 m Länge, Ø 60mm,
Bemerkung:

No2021

No2022 Grüner Weg (A - Vorhandener Pfosten)

Ort: Norderstedt,Segeberg,Schleswig-Holstein,Deutschland
Koordinaten: GK (EPSG:31467): 3569741.9/5953494.4 UTM (32U): 569722.5/5951727.6
Klass. Straße:
Netze: Wandernetz Alsterland West,Wandernetz Alsterland,Alsterland_02
Routen:

A1

Richtungswegweiser Wandern

120 x 120 mm

A2

Richtungswegweiser Wandern

120 x 120 mm

A3

Aufkleber Wandern

A4

Aufkleber Wandern

Befestigung: 2 x AH: Rohrschelle,
Bemerkung:

No2022

No2023 Grüner Weg/Holzgatter (A - Holzpfahl)

Ort: Norderstedt,Segeberg,Schleswig-Holstein,Deutschland
Koordinaten: GK (EPSG:31467): 3569738.3/5953580.1 UTM (32U): 569718.9/5951813.3 Klass. Straße:
Netze: Wandernetz Alsterland West,Wandernetz Alsterland,Alsterland_02
Routen:

A1

Richtungswegweiser Wandern

200 x 300 mm

A2

Richtungswegweiser Wandern

200 x 300 mm

Befestigung: 4 x Schrauben,
Bemerkung:

No2023

No2024 Grüner Weg (A - Reitwegepfosten)

Ort: Norderstedt,Segeberg,Schleswig-Holstein,Deutschland
Koordinaten: GK (EPSG:31467): 3569488.0/5953933.4 UTM (32U): 569468.7/5952166.5 Klass. Straße:
Netze: Wandernetz Alsterland West,Wandernetz Alsterland,Alsterland_02
Routen:

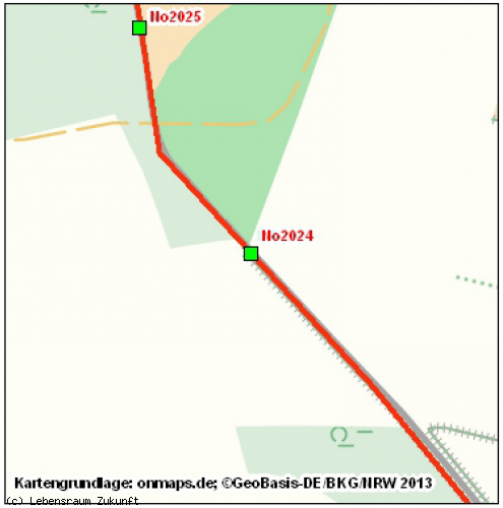

A1 Aufkleber Wandern

A2 Aufkleber Wandern

Befestigung: 2 x AH: Holzschrauben,
Bemerkung:

Hinweis: Es folgt ein weiteres Blatt zum gleichen Standort!

No2024

No2024 Grüner Weg (B - Vorhandener Pfosten)

Ort: Norderstedt,Segeberg,Schleswig-Holstein,Deutschland
Koordinaten: GK (EPSG:31467): 3569488.0/5953933.4 UTM (32U): 569468.7/5952166.5 Klass. Straße:
Netze: Wandernetz Alsterland West,Wandernetz Alsterland,Alsterland_02
Routen:

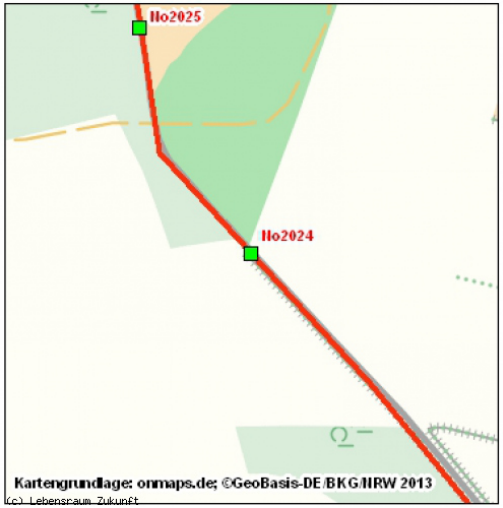

B1

Richtungswegweiser Wandern

80 x 80 mm

Befestigung: 2 x AH: Holzschrauben,
Bemerkung:

No2024

No2025 Grüner Weg (A - Vorhandener Pfosten)

Ort: Norderstedt,Segeberg,Schleswig-Holstein,Deutschland
Koordinaten: GK (EPSG:31467): 3569400.4/5954111.4 UTM (32U): 569381.1/5952344.4
Klass. Straße:
Netze: Wandernetz Alsterland West,Wandernetz Alsterland,Alsterland_02
Routen:

A1 Aufkleber Wandern

A2 Aufkleber Wandern

Befestigung:
Bemerkung:

No2025

No2026 Grüner Weg (A - Reitwegepfosten)

Ort: Norderstedt,Segeberg,Schleswig-Holstein,Deutschland
Koordinaten: GK (EPSG:31467): 3569361.6/5954459.1 UTM (32U): 569342.4/5952692.0 Klass. Straße:
Netze: Wandernetz Alsterland West,Wandernetz Alsterland,Alsterland_02
Routen:

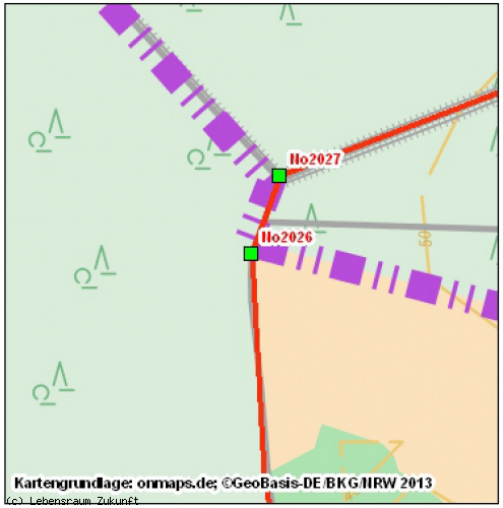

A1

Richtungswegweiser Wandern

120 x 120 mm

A2

Richtungswegweiser Wandern

120 x 120 mm

Befestigung: 2 x AH: Rohrschelle,
Bemerkung:

No2026

No2027 Grüner Weg (A - Radwegweisungspfosten)

Offene Wartung vorhanden!

Ort: Norderstedt,Segeberg,Schleswig-Holstein,Deutschland
Koordinaten: GK (EPSG:31467): 3569384.5/5954520.3 UTM (32U): 569365.2/5952753.2
Klass. Straße:
Netze: Wandernetz Alsterland West,Wandernetz Alsterland,Alsterland_02
Routen:

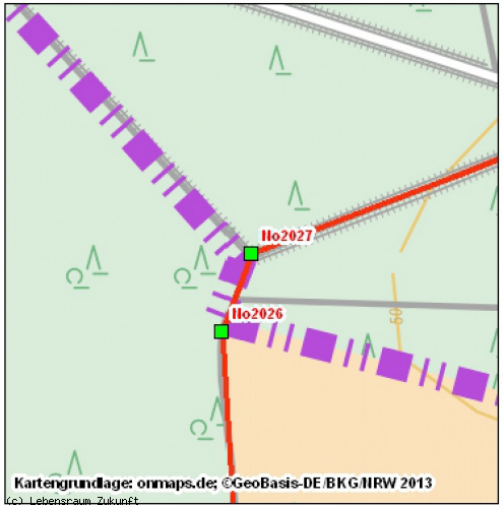

A1

Richtungswegweiser Wandern

120 x 120 mm

A2

Richtungswegweiser Wandern

120 x 120 mm

Befestigung: 2 x AH: Rohrschelle,
Bemerkung:

No2027

No2028 Grüner Weg (A - Reitwegepfosten)

Offene Wartung vorhanden!

Ort: Norderstedt,Segeberg,Schleswig-Holstein,Deutschland
Koordinaten: GK (EPSG:31467): 3569448.4/5953047.5 UTM (32U): 569429.1/5951280.8
Klass. Straße:
Netze: Wandernetz Alsterland West,Wandernetz Alsterland,Alsterland_02
Routen:

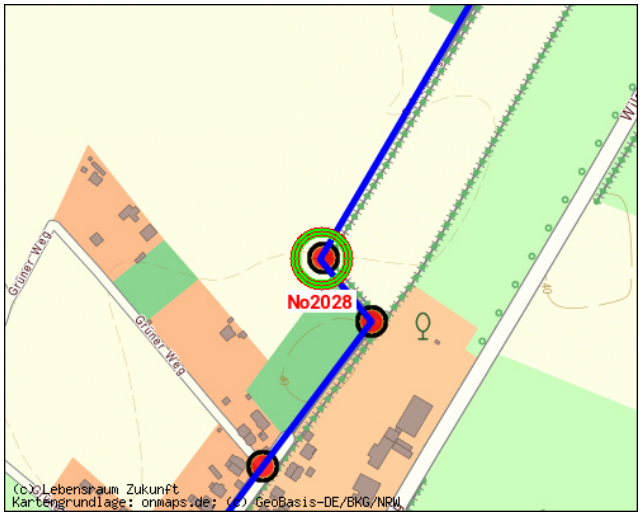

A1

Richtungswegweiser Wandern

120 x 120 mm

A2

Richtungswegweiser Wandern

120 x 120 mm

Befestigung: 2 x AH: Rohrschelle,
Bemerkung:

No2028

No2029 Grüner Weg (A - Neuer Holzpfosten)

Ort: Norderstedt,Segeberg,Schleswig-Holstein,Deutschland
Koordinaten: GK (EPSG:31467): 3569585.6/5953270.5 UTM (32U): 569566.3/5951503.7 Klass. Straße:
Netze: Wandernetz Alsterland West,Wandernetz Alsterland,Alsterland_02
Routen:

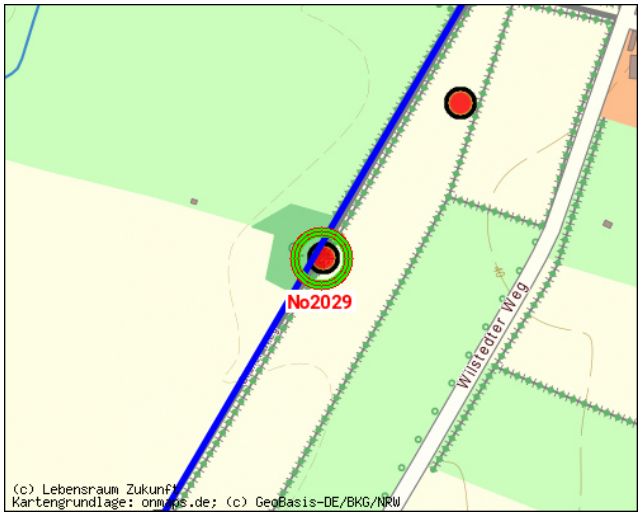

A1

Richtungswegweiser Wandern

80 x 80 mm

A2

Richtungswegweiser Wandern

80 x 80 mm

Befestigung: 4 x AH: Holzschrauben,
Bemerkung:

No2029

No2030 Wittmoor (A - Holzgestell)

Ort: Norderstedt,Segeberg,Schleswig-Holstein,Deutschland
Koordinaten: GK (EPSG:31467): 3570427.3/5952137.5 UTM (32U): 570407.8/5950371.1 Klass. Straße:
Netze: Wandernetz Alsterland West,Wandernetz Alsterland,Alsterland_02
Routen:

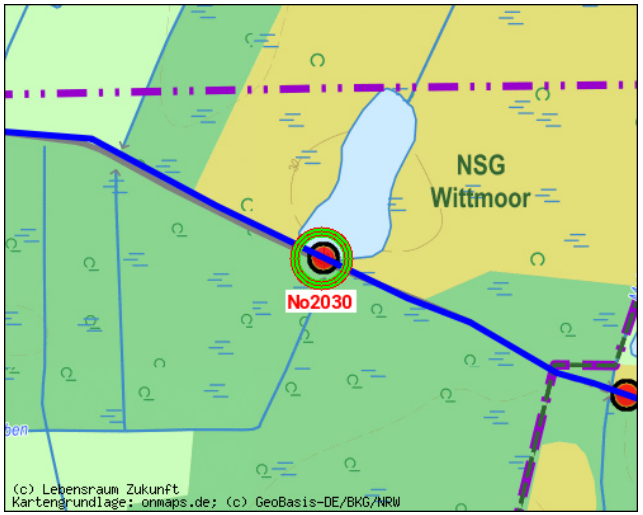

A1

Richtungswegweiser Wandern

80 x 80 mm

A2

Richtungswegweiser Wandern

80 x 80 mm

Befestigung:
Bemerkung:

No2030

Tan503 im Tangstedter Forst (A - Neuer Holzpfosten)

Offene Wartung vorhanden!

Ort: Tangstedt (OD),Itzstedt,Segeberg,Schleswig-Holstein,Deutschland
Koordinaten: GK (EPSG:31467): 3569812.0/5954681.0 UTM (32U): 569792.6/5952913.8
Klass. Straße:
Netze: Wandernetz Alsterland West,Wandernetz Alsterland,Alsterland_01,Alsterland_02
Routen:

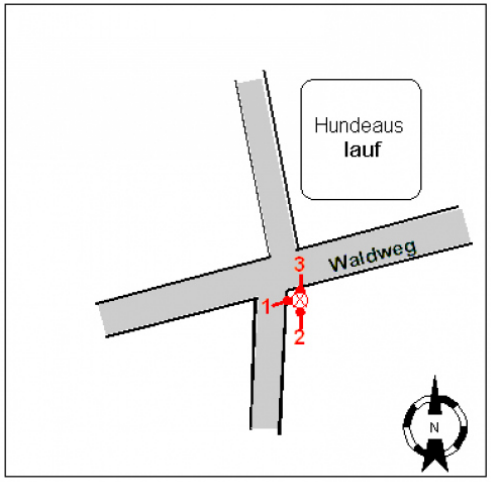

(c) Lebensraum Zukunft

(c) Lebensraum Zukunft

(c) Lebensraum Zukunft

A1
- Wittmoor-Süd 4,2 km
- Norderstedt-Glashütte 2,6 km

A2
- HH-Duvenstedt 5,9 km
- Wittmoor-Nord 2,9 km

A3
- Tangstedt 3,2 km

(c) Lebensraum Zukunft

Befestigung: 3 x Bandschelle Armwegweiser (H 150),1 x Neuer Holzpfosten,
Bemerkung: Pfosten versetzen, da für Waldfahrzeuge ungünstig. Neuer Standort ist mit Pflock markiert.

Tan503

Tan507 Tangstedter Forst/ Abzw. Streifzuüge (A - Vorhandener Pfosten)

Offene Wartung vorhanden!

Ort: Tangstedt (OD),Itzstedt,Segeberg,Schleswig-Holstein,Deutschland
Koordinaten: GK (EPSG:31467): 3569668.0/5954624.0 UTM (32U): 569648.7/5952856.9
Netze: Wandernetz Alsterland West,Wandernetz Alsterland,Alsterland_02
Routen:

Klass. Straße:

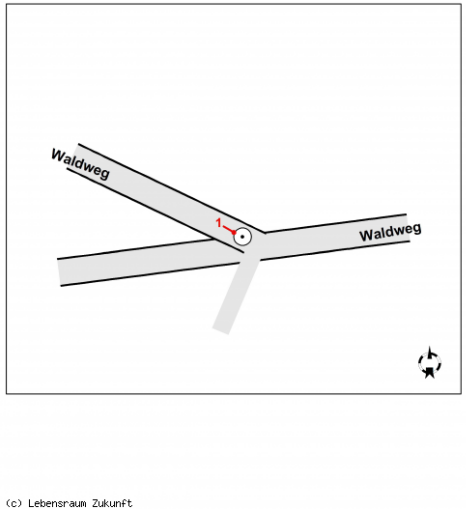

A1 Streifzug "Zum Krötengrund"
Streifzug "Auf dem Holzweg"

A2

Richtungswegweiser Wandern

120 x 120 mm

A3

Richtungswegweiser Wandern

120 x 120 mm

Befestigung: 1 x Klemmschelle 1 Armwegweiser (Ø 60mm, H 150mm),2 x AH: Bandschelle,
Bemerkung: 2 Aukleber Route 1 geradeaus an Pfosten kleben

Tan507

Tan534 Waldweg Chausseekoppel (A - Baum)

Ort: Tangstedt,Itzstedt,Segeberg,Schleswig-Holstein,Deutschland
Koordinaten: GK (EPSG:31467): 3570564.2/5953655.5 UTM (32U): 570544.6/5951888.6
Klass. Straße:
Netze: Wandernetz Alsterland West,Wandernetz Alsterland,Alsterland_01,Alsterland_02
Routen:

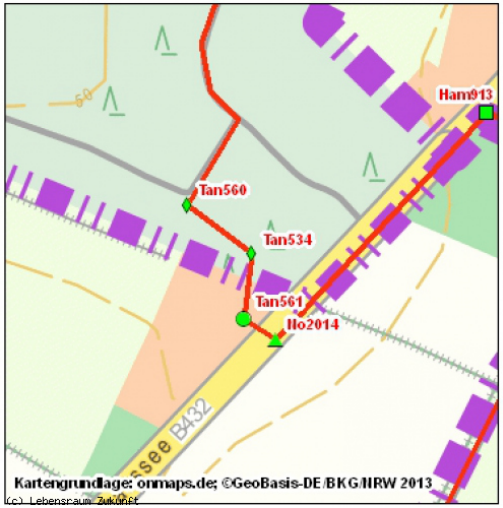

A1 Schablone Wandern

A2 Schablone Wandern

A3 Schablone Wandern

A4 Schablone Wandern

Befestigung:
Bemerkung:

Tan534

Tan553 Waldweg (A - Baum)

Offene Wartung vorhanden!

Ort: Tangstedt,Itzstedt,Segeberg,Schleswig-Holstein,Deutschland
Koordinaten: GK (EPSG:31467): 3569801.6/5954471.2 UTM (32U): 569782.2/5952704.1
Klass. Straße:
Netze: Wandernetz Alsterland West,Wandernetz Alsterland,Alsterland_01,Alsterland_02
Routen:

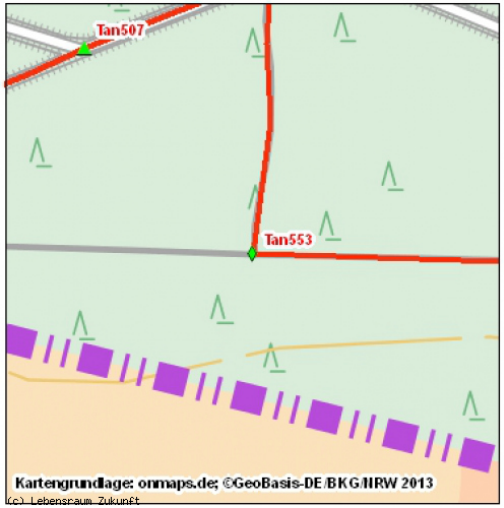

A1 Schablone Wandern

A2 Schablone Wandern

A3 Schablone Wandern

A4 Schablone Wandern

Befestigung:
Bemerkung:

Tan553

Tan554 Waldweg/Glashütter Weg (A - Neuer Holzpfosten)

Offene Wartung vorhanden!

Ort: Tangstedt,Itzstedt,Segeberg,Schleswig-Holstein,Deutschland
Koordinaten: GK (EPSG:31467): 3570030.8/5954463.9 UTM (32U): 570011.4/5952696.8
Klass. Straße:
Netze: Wandernetz Alsterland West,Wandernetz Alsterland,Alsterland_01,Alsterland_02
Routen:

A1
Richtungswegweiser Wandern
120 x 120 mm

A4
Richtungswegweiser Wandern
120 x 120 mm

A2
Richtungswegweiser Wandern
120 x 120 mm

A3
Richtungswegweiser Wandern
120 x 120 mm

Befestigung: 8 x Schrauben,1 x Holzpfosten 2m,
Bemerkung:

Tan554

Tan555 Tierfriedhof (A - Anderes StVO-Schild)

Ort: Tangstedt,Itzstedt,Segeberg,Schleswig-Holstein,Deutschland
Koordinaten: GK (EPSG:31467): 3570031.8/5954298.8 UTM (32U): 570012.4/5952531.7 Klass. Straße:
Netze: Wandernetz Alsterland West,Wandernetz Alsterland,Alsterland_01,Alsterland_02
Routen:

A1

Richtungswegweiser Wandern

120 x 120 mm

A2

Richtungswegweiser Wandern

120 x 120 mm

Befestigung: 2 x AH: Rohrschelle,
Bemerkung:

Hinweis: Es folgt ein weiteres Blatt zum gleichen Standort!

Tan555

Tan555 Tierfriedhof (B - Baum)

Ort: Tangstedt,Itzstedt,Segeberg,Schleswig-Holstein,Deutschland
Koordinaten: GK (EPSG:31467): 3570031.8/5954298.8 UTM (32U): 570012.4/5952531.7 Klass. Straße:
Netze: Wandernetz Alsterland West,Wandernetz Alsterland,Alsterland_01,Alsterland_02
Routen:

B1

Schablone Wandern

B2

Schablone Wandern

Befestigung: 2 x AH: Rohrschelle,
Bemerkung:

Tan555

Tan556 Forstweg (A - Neuer Holzpfosten)

Ort: Tangstedt,Itzstedt,Segeberg,Schleswig-Holstein,Deutschland
Koordinaten: GK (EPSG:31467): 3570380.3/5954225.8 UTM (32U): 570360.8/5952458.8 Klass. Straße:
Netze: Wandernetz Alsterland West,Wandernetz Alsterland,Alsterland_01,Alsterland_02
Routen:

A1 Richtungswegweiser Wandern

120 x 120 mm

A4 Richtungswegweiser Wandern

120 x 120 mm

A2 Richtungswegweiser Wandern

120 x 120 mm

A3 Richtungswegweiser Wandern

120 x 120 mm

Befestigung: 8 x Schrauben,1 x Holzpfosten 2m,
Bemerkung:

Tan556

Tan557 Forstweg (A - Baum)

Offene Wartung vorhanden!

Ort: Tangstedt,Itzstedt,Segeberg,Schleswig-Holstein,Deutschland
Koordinaten: GK (EPSG:31467): 3570361.1/5954122.0 UTM (32U): 570341.6/5952355.0
Klass. Straße:
Netze: Wandernetz Alsterland West,Wandernetz Alsterland,Alsterland_01,Alsterland_02
Routen:

A1 Schablone Wandern

A2 Schablone Wandern

A3 Schablone Wandern

A4 Schablone Wandern

Befestigung:
Bemerkung:

Tan557

Tan560 Waldweg (A - Baum)

Offene Wartung vorhanden!

Ort: Tangstedt,Itzstedt,Segeberg,Schleswig-Holstein,Deutschland
Koordinaten: GK (EPSG:31467): 3570565.1/5953691.1 UTM (32U): 570545.5/5951924.2
Klass. Straße:
Netze: Wandernetz Alsterland West,Wandernetz Alsterland,Alsterland_01,Alsterland_02
Routen:

A1 Schablone Wandern

A2 Schablone Wandern

A3 Schablone Wandern

A4 Schablone Wandern

Befestigung:
Bemerkung:

Tan560

Tan561 Parkplatz Chausseekoppel (A - Neuer Holzpfosten)

Ort: Tangstedt,Itzstedt,Segeberg,Schleswig-Holstein,Deutschland
Koordinaten: GK (EPSG:31467): 3570514.4/5953533.0 UTM (32U): 570494.8/5951766.2 Klass. Straße:
Netze: Wandernetz Alsterland West,Wandernetz Alsterland,Alsterland_01,Alsterland_02
Routen:

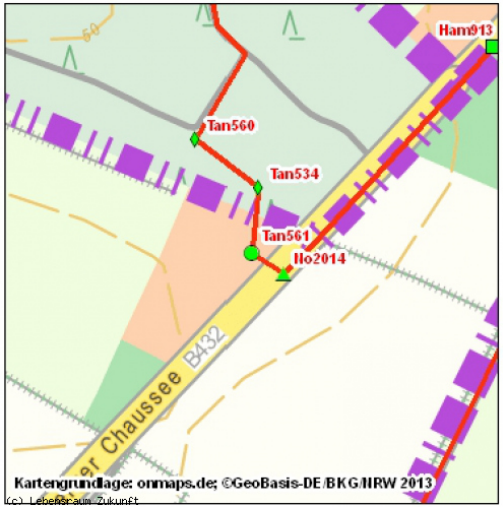

A1

Richtungswegweiser Wandern

120 x 120 mm

A2

Richtungswegweiser Wandern

120 x 120 mm

Befestigung: 4 x Schrauben,1 x Holzpfosten 2m,
Bemerkung: Pfosten gemäß Markierung versetzen

Tan561